



**ASOCIACION DE AMIGOS DE LOS CAMINOS
DE SANTIAGO DE GUIPUZCOA
GIPUZKOAKO SANTIAGO-BIDE LAGUNEN
ELKARTEA**

C/Urbietta 2 Sótano – Tel. 943427281
20006 – DONOSTIA-SAN SEBASTIÁN



www.caminosnorte.org
e:mail: caminosnorte@caminosnorte.org

CALENDARIO SALIDAS AÑO 2017 – 2018

DOMINGO 08 DE OCTUBRE DE 2017

Etapa Irún Oiartzun (bide - gorri) 10 km (aprox) 3h. **Dificultad baja**

Puntos a tener en cuenta:

1º- a los 4,5 km aproximadamente, tomamos la carretera GI-3452 que **circularemos por la izda. 500mt.**

2º- descenso a Oiartzun por **pendiente pronunciada.**

Punto de encuentro. Plaza de San Juan Harria (Casa Consistorial)
Hora 08.45.

A las 07.45 h. sale un tren de Euskotren de la estación de Amara.

A las 07.53 h. llega un tren de RENFE a la estación de Irún procedente de Brinkola

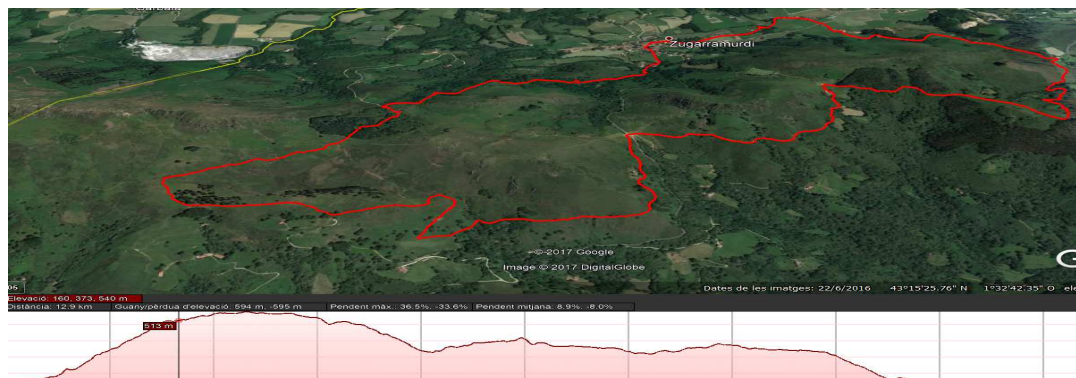
AVISO: Los horarios de los trenes de RENFE pueden sufrir pequeñas alteraciones En Gurutze; caldo y pintxo (invita la Asociación)

DOMINGO 22 DE OCTUBRE DE 2017

Salida montañera; **“SORGINEN BIDEA”**

Distancia 13 km. Desnivel 350mts. **Dificultad media**

Recorrido circular; Zugarramurdi – Ibaneta – Urbia – Loiara -Argangoieta– Alkerdi – Zugarramurdi.



La salida se realizará desde Donostia en autobús a las 07,00 horas en la Avda. de Sancho el Sabio nº33 (frente al Hotel Astoria). Desde esta parada, hasta Irún, iremos recogiendo en las paradas habituales, a todos aquellos que se hayan apuntado a esta salida. Para anotarnos, en el nº de teléfono de la **ASOCIACIÓN 943-427281** Indicar nombre, apellido, nº de teléfono y parada. **La lista se cerrará cuatro días antes de la fecha de salida**
Comeremos en un restaurante de la zona. El precio será de 35 €

DOMINGO 05 DE NOVIEMBRE 2017

Etapa Hondarribia- Pasai Donibane 18 kms (aprox) 4.30h. ***Dificultad baja***
A los 15 kms (aprox), carretera -sin arcén- GI-3440 cruce peligroso, caminar unos 500 mts por la izquierda, luego, por pista en fuerte pendiente, descender a Pasai Donibane.

Punto de encuentro embarcadero Kaixarra 08.00 horas

A las 07,53 horas llega un tren de RENFE procedente de Brinkola

A las 07.15 horas sale un tren de Euskotren de la estación de Amara

En el Pº Colón de Irún nº42 - (frente a la estación de Euskotren) salen los autobuses **E25** con dirección a Hondarribia cada 20 minutos.

DOMINGO 19 de NOVIEMBRE 2017

Etapa Pasai San Pedro Donostia 11 kms 3h. (aprox) ***Dificultad baja***

Punto a tener en cuenta: bajada al Bº de Gros por pendiente pronunciada.

Punto de encuentro. En el embarcadero de Pasaia. Hora 09.15

A las horas sale un autobús de Areizaga, el A-2 de la calle Okendo de Donostia

A las 08.15 horas sale un tren de Euskotren de la estación de Amara

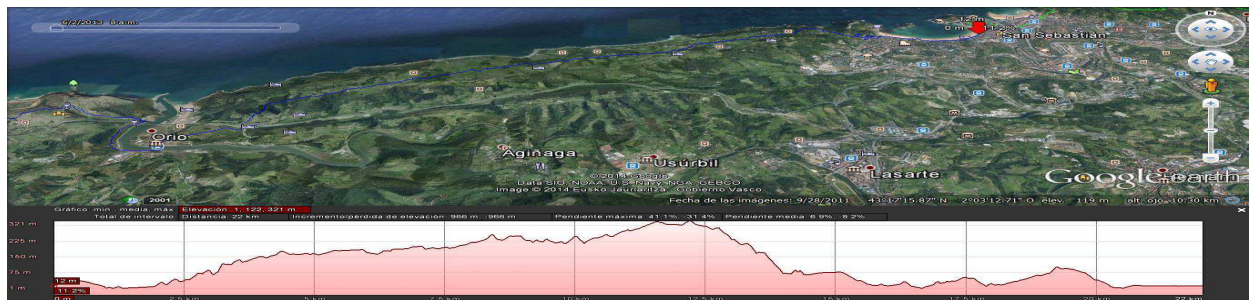
A las 08,10 horas sale un tren de Euskotren de Irún

A las 08,53 horas llega un tren de RENFE procedente de Brinkola

NOTA: La parada aconsejada de los trenes es Herrera

DOMINGO 03 DE DICIEMBRE DE 2017

Etapa Donostia Orío 16 kms (aprox) 4,15h. ***Dificultad baja***



Punto de encuentro. Local de la Asociación, calle Urbieta nº 2 de Donostia.
Hora 08.00

A las 07.10 horas sale un tren de Euskotren de Irún

A las 07.26 horas llega un tren de RENFE procedente de Brinkola.

AVISO: Los horarios de los trenes de RENFE pueden sufrir pequeñas alteraciones

Tendremos un pequeño “amaiketako” en el albergue de Rosa (por cuenta de la Asociación con la colaboración de Rosa)

DOMINGO 04 DE FEBRERO DE 2018

Etapa Oiartzun – Hernani 14 kms (aprox) **Dificultad media**

Comienza la salida a la bajada de Oiartzun en el Bide Gorri, seguir por carretera sin arcén hasta la GI-3631, cruzarla por paso cebras, Bº de Iturrioz, a 1.5km aprox. nos adentramos en un bosquecillo y, atravesamos un riachuelo que lo pasamos por dos puentecillos, sendero pedregoso, prácticamente desde este punto hasta el merendero de Listorreta el camino discurre entre bosquecillos, senderos y caminos cementados.

Destacamos dos opciones dependiendo de la climatología, desde Listorreta:

A) por Franzilla Berri,-camino oficial- descender por camino empinado y resbaladizo por su mal estado, cruzar riachuelo por una plataforma de madera, ascender al merendero Franzilla Berri, Santiagomendi.

B) por Mugaritz, carretera de Landarbaso, Manix Enea, Santiagomendi.

Punto de encuentro, Bidegorri de Oiartzun hora 09.00

A las 07.45 horas sale un tren de Euskotren de la estación de Amara.

A las 08.10 horas sale un tren de Euskotren de Irún.

DOMINGO 18 DE FEBRERO DE 2018

Etapa Hernani – Tolosa 20 kms (aprox) 4,5h **Dificultad baja**

Comienza en Plaza Hernani, bajada urbana hacia bide-gorri y por este prácticamente hasta Andoain, casco urbano, cruce inferior N-1 hacia Inquitex, **tramo carretera sin arcén hasta Billabona**, casco urbano, Zizurkil, tramo urbano Billabona, carretera sin apenas tráfico hacia Anoeta, **cruce vías tren**, carretera sin apenas tránsito, Anoeta, carretera, hasta Tolosa por acera pabellones.

Punto de encuentro. Estación de Hernani centro. Hora 08.14

A las 07.10 horas sale un tren de Euskotren de Irún

TRASBORDO En Pasaia a las 07,53 sale un tren de RENFE

A las 08,04 horas sale un tren de RENFE de la estación de Donostia

AVISO: Los horarios de los trenes de RENFE pueden sufrir pequeñas alteraciones.

DOMINGO 04 DE MARZO DE 2018

Etapa Orio Zumaia 16 kms (aprox) 4h. *Dificultad baja*

Puntos a tener en cuenta: Carretera con arcén hacia Kampamento Txurruka, subida hacia Talai-Mendi por pista, **bajada hacia Zarautz por carretera sin arcén, tramo carretera sin arcén GI 3392** hacia Askizu, bajada por pista cementada a Zumaia, al finalizar, **cruce carretera N-634.**

Punto de encuentro estación de Euskotren de Aia Orio. Hora 08.14

A las 07.10 horas sale un tren de Euskotren de Irún

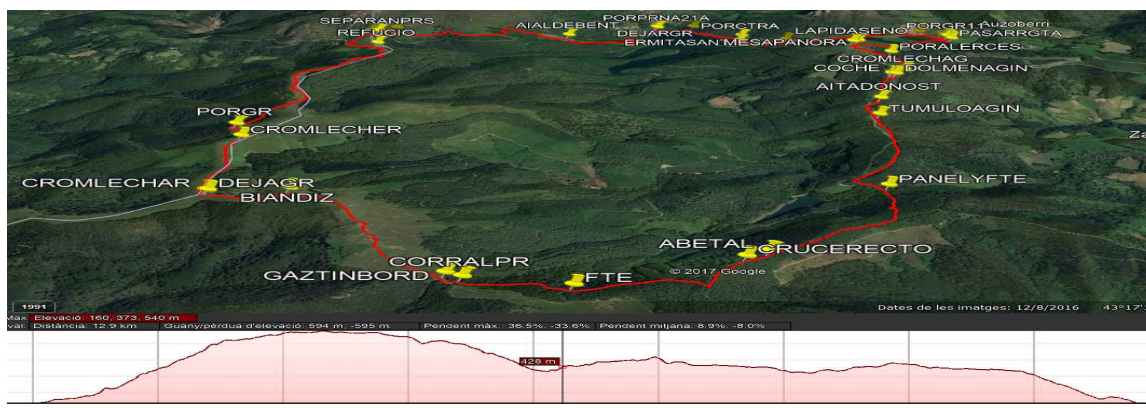
A las 07.47 horas sale un tren de Euskotren de la estación de Amara

DOMINGO 18 DE MARZO DE 2018

Salida montañera; PR NA 11

Aritxulegi – Bianditz – Domiko – Agiña – San Antón – Aialde.

Distancia 17 km. 5/6 horas. **Dificultad media**



La salida se realizará desde Donostia en autobús a las 07.00 horas en la Avda. de Sancho el Sabio nº33 (frente al Hotel Astoria).

Desde esta parada, hasta Irún, iremos recogiendo en las paradas habituales, a todos aquellos que se hayan apuntado a esta salida.

Para anotarnos, en el nº de teléfono de la **ASOCIACIÓN 943-427281** Indicar nombre, apellido, nº de teléfono y parada.

La lista se cerrará cuatro días antes de la fecha de salida

Comeremos en un restaurante de la zona. El precio será de 35 €

DOMINGO 08 DE ABRIL DE 2018

Etapa Zumaia Deba 17 kms (aprox) 4,30h *Dificultad media*

Comienza subiendo por el casco urbano hacia Ermita Arritokieta, carretera de poco tránsito hacia Andiko – Berri, pista cemento, camino y carretera hacia Elorriaga. Carretera hacia **cruce N634** y **cruce muy peligroso en curva de la N634**, pista, sendero, **cruce N634** en Alto Itziar, carretera GI-3210 a Itziar. Pista, sendero hacia Ermita San Roke (**pista muy resbaladiza**), escaleras, Deba.

Punto de encuentro estación de Euskotren de Zumaia. Hora 08.30

A las 07.10 horas sale un tren de Euskotren de Irún

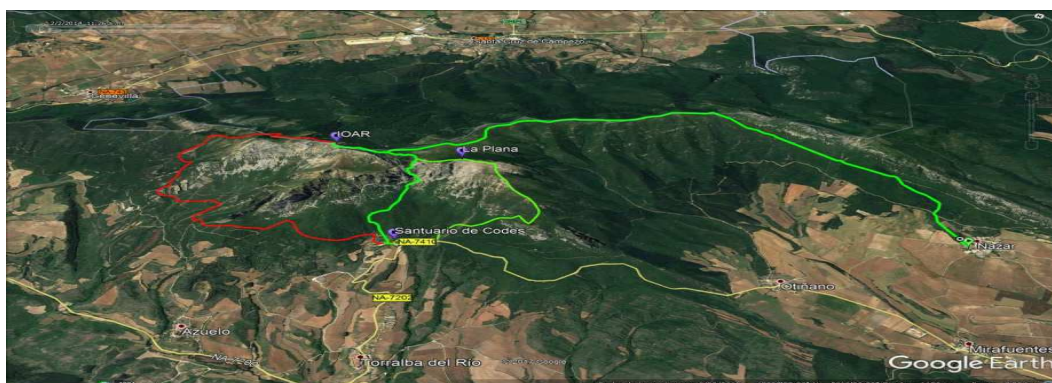
A las 07.47 horas sale un tren de Euskotren de la estación de Amara

DOMINGO 29 DE ABRIL DE 2018

Salida montañera por la sierra de Codes, *Dificultad media*

Subiremos a Ioar desde Genevilla , Nazar o incluso (según la meteorología), desde el Santuario de Codes, para después bajar al collado de la Llana, paso natural de Navarra a Álava. De ahí bajamos directamente al Santuario por un camino agreste lleno de belleza.

Coincidiremos con la primera romería a Codes por parte de los vecinos de Torralba del Río.



La salida se realizará desde Irún (en autobús) a las 06.30 horas.

Paradas en Irún: Cerillas y Pº Colón. Nº 45 Desde esta parada, hasta Donostia, iremos recogiendo en las paradas habituales a todos aquellos que se hayan apuntado a esta salida. En Donostia, la parada, en la Avda. Sancho el Sabio nº 28 (frente al Hotel Astoria) a las 07.00 horas.

Para apuntarse en el nº de teléfono de la **ASOCIACIÓN 943-42 7281**

Indicar nombre, apellido, nº de teléfono, y parada La lista se cerrará cuatro días antes de la fecha de salida. Comeremos en un restaurante de la zona. El precio será de 37 €

DOMINGO 06 DE MAYO DE 2018

Etapa Tolosa Beasain 18 kms (aprox) 4,5 h. *Dificultad baja*

Etapa prácticamente por bide - gorri. **Punto a tener en cuenta: tramo por carretera a la salida de Itsasondo hasta Ordizia.**

Punto de encuentro Ayuntamiento de Tolosa. Hora 08.30

A las 07.10 horas sale un tren de Euskotren de Irún.

TRASBORDO En Pasaia a las 07,53 sale un tren de RENFE

A las 08,04 horas sale un tren de RENFE de la estación de Donostia

AVISO: Los horarios de los trenes de RENFE pueden sufrir pequeñas alteraciones.

A las 08,04 horas sale un tren de Renfe de la estación de Donostia

AVISO: Los horarios de los trenes de RENFE pueden sufrir pequeñas alteraciones

DOMINGO 20 DE MAYO DE 2018

Etapa Beasain – Zegama 17 km (aprox) 5h. *Dificultad baja*

Subida hacia Olaberria por pista, sendero, carretera local, casco urbano Idiazabal Segura, bide – gorri, **tramo final por carretera a Zegama**

Punto de encuentro: Estación de Renfe de Beasain. Hora 08.50

A las 07.10 horas sale un tren de Euskotren de Irún.

TRASBORDO En Pasaia a las 07,53 sale un tren de RENFE

A las 08,04 horas sale un tren de RENFE de la estación de Donostia

AVISO: Los horarios de los trenes de RENFE pueden sufrir pequeñas alteraciones.

AVISO: Los horarios de los trenes de RENFE pueden sufrir pequeñas alteraciones

7-ETAPAS DEL CAMINO DE PIAMONTE-GR 78 **LOURDES – SAINT JEAN PIED DE PORT**

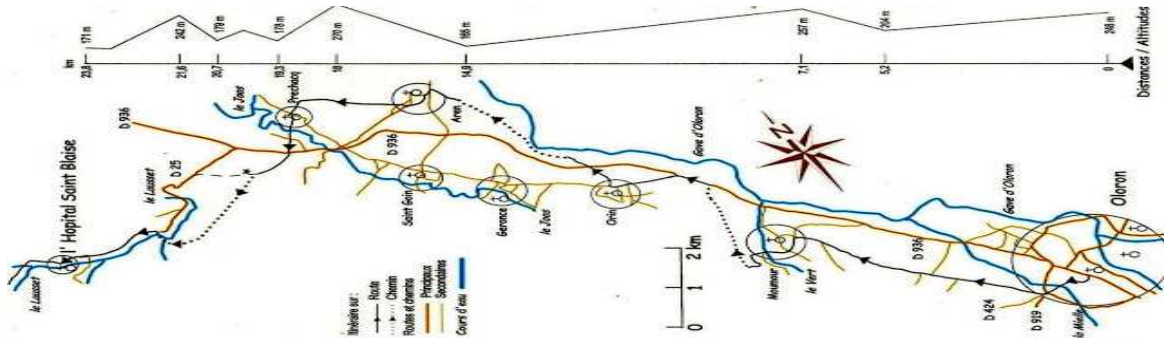
DOMINGO 10 DE JUNIO DE 2018

ETAPA 4: OLORON SAINTE MARIE – L'HOSPITAL SAINT BLAISE

23,8 KM, SUBIDA: 300 M, BAJADA: 310 M.

1. PARTIENDO DE LA CATEDRAL SAINTE MARÍA D' OLORON, TOMAR A DIRECCIÓN W LA CALLE SAINT GRAT, LUEGO LA AVENIDA TRISTAN DERÈME HASTA LA ROTONDA, CRUCE CON EL D-919 QUE LLEVA A ARETTE.

2. CRUZAR ESTE CRUCE Y TOMAR, DIRECCIÓN NW, EL BOULEVARD HENRI LACLOS QUE, DESPUÉS DEL QUARTIER PONDEILH, SE CONTINÚA POR UNA PEQUEÑA CARRETERA ALQUITRANADA COSTADO DE UN ARROYO; ÉSTA CONDUCE, AL CABO DE 4 KM PRÁCTICAMENTE EN LÍNEA RECTA, AL PUEBLO DE MOUMOUR A LA ENTRADA DE CUÁL, DESPUÉS DE HABER CRUZADO EL ARROYO SOBRE UN PEQUEÑO PUENTE, SE SIGUE LA RUE LARGA EN DIRECCIÓN DE L' IGLESIA.



La salida se realizará desde Donostia a las 06.00 horas en, Avda. de Sancho el Sabio nº33 (frente al Hotel Astoria). Desde esta parada, hasta Irún, Cerillas 06.30 horas, iremos recogiendo en las paradas habituales, a todos aquellos que se hayan apuntado a esta salida.

Para apuntarse en el nº de teléfono de la **ASOCIACIÓN 943-427281** Indicar nombre, apellido, nº de teléfono y parada.

La lista se cerrará cuatro días antes de la fecha de salida

Llevaremos comida para comer por el camino. El precio será de 20€

DOMINGO 22 DE JULIO DE 2018

Romería al Túnel de San Adrián (se enviará información confirmando fecha y programa)